

Starosta Kolbuszowski  
Niniejsza dokumentacja była przedmiotem  
narady koordynacyjnej, która odbyła się  
za pomocą środków komunikacji elektronicznej  
Data narady: 2025-08-14  
Znak sprawy: GK.ZUDP.6630.1.49.2025 lp 1  
Uwagi i załączniki zostały zawarte w protokole  
z narady koordynacyjnej  
Przewodniczący narady: Mokrzycki Aleksander

Dokument podpisany przez  
Aleksander Mokrzycki  
Data: 2025.08.14 10:21:00 CEST

## Legenda

### LEGENDA:

ABCD - GRANICE TERENU OBJĘTEGO WNIOSEM WRAZ Z  
OBSZAREM NA KTÓRY TA INWESTYCJA BĘDZIE ODDZIAŁYWAĆ

- 1- PROJ. BUDYNEK GOSPODARCZY
- 2- ISTN. BUDYNKI NA DZIAŁCE INWESTORA
- 3- ISTN. BUDYNKI NA DZIAŁKACH SĄSIEDNICH
- 4- ISTN. WJAZD NA TEREN DZIAŁKI
- 5- PROJ. BOISKO WIELOFUNKCYJNE POLIURETANOWE
- 6- PROJ. PIŁKOCHWYTY
- 7- PROJ. NAŚWIETLACZE
- 8- PROJ. PRZEBUDOWA SIECI GAZOWEJ WG ODRĘBNEGO  
OPRACOWANIA
- 9- ISTN. UTWARDZENIE DO ROZBIÓRKI
- 10- ISTN. BUDYNEK DO ROZBIÓRKI
- 11- ISTN. KANALIZACJA DO ROZBIÓRKI
- 12- ISTN. DRZEWO DO WYCINKI (ZE WZGLĘDU NA MAŁE ROZMIARY  
NIE KWALIFIKUJE SIĘ DO UZYSKANIA ZGODY NA WYCINKĘ)
- 13- PROJ. ŁAWKA
- 14- PROJ. KOSZ NA ŚMIECI
- 15- PROJ. TABLICA INFORMACYJNA
- 16- PROJ. STOJAKI ROWEROWY (6 STANOWISK)
- 17- ISTN. OGRODZENIE DO ROZBIÓRKI

### OZNACZENIA:

#### ZABUDOWA:

PROJEKTOWANA ZABUDOWA

#### RZĘDNE WYSOKOŚCIOWE:

ISTNIEJĄCE

PROJEKTOWANE

#### OZNACZENIA:

PROJEKTOWANE WEJŚCIA

PROJEKTOWANE WJAZDY

ISTNIEJĄCY WJAZD

#### KOMUNIKACJA:

KAMIEŃ ŁAMANY

ZA ZGODNOŚĆ  
Z ORYGINAŁEM


mgr inż. arch. Grzegorz Pikor  
Upr. w MA/020/20, 199/99  
do projektowania bez ograniczeń w specjalności  
architektonicznej, do projektowania i kierowania  
robotami budowlanymi oraz ograniczeń  
w specjalności konstrukcyjno-budowlanej

Projektowany gazociąg PE100 SDR11 dn63

Projektowane miejsca włączenia gdo gazociągu istniejącego

3 GODNIENIE  
data 2026-01-12 nr  
Pismo nr 764.110.5.25/26  
z dn. 2026-01-12  
stanowi załącznik do dokumentacji  
KIEROWNIK  
Sektora Ewidencji Majątku i Uzgodnień  
Tomasz Petlak  
podpis uzgadniającego

NAZWA INWESTYCJI /OBJEKTU:	Budowa boiska sportowego i wielofunkcyjnego, budowa budynku gospodarczego przy szkole podstawowej wraz z zagospodarowaniem terenu		
ADRES OBJEKTU:	Działka nr: 783/11, 783/10 36-107 Przytek 216		
INWESTOR:	Gmina Niwiska 36-147 Niwiska 430		
PRZEDMIOT RYSUNKU	Projekt zagospodarowania terenu		
PROJEKTANT:	mgr inż. arch. Grzegorz Pikor	NR. UPRAWNIENIA: MA/020/20 upr. architektoniczne bez ograniczeń	DATA OPRACOWANIA: 05.2025
BRANŻA:	Architektura	Proj. wykonawczy	GProjekt



mgr inż. Ewa Wiącek  
Uprawnienia budowlane do projektowania  
i wielofunkcyjnego, budowa budo  
ciepłych, wentylacji i oszczędności  
Nr ewid. 13/99, 13-234/01

BOGDAN ŁUKASZK  
mgr inż. inżynierii środowiska  
upr. w specjalności inżynierskiej  
NR RYS. 1:500  
NR RYS. P.01



# MAPA DO CELÓW PROJEKTOWYCH



PWGN Sp. z o.o.  
ul. Zapolskiej 1/1, 39-300 Mielec  
NIP: 817 220 24 49, REGON: 520148941  
Biuro: ul. Lwowska 4/4, 39-300 Mielec  
tel. 503 044 845, e-mail: biuro@pwgeodezja.pl

PWGEODEZIA

Arkusz: 7.130.26.22.2.2 Województwo: 18- podkarpackie  
Skala: 1:500 Powiat: 1806- kolbuszowski  
Układ wsp. płaskich: 2000/7 Gmina: 180604\_2- Niwiska  
Układ wsp. wysokościowych: PL-EVRF2007 Obręb: 180604\_2.0004- Przytek  
Zgłoszenie: GK.P.6642.1.721.2025 Obiekt: 4 Przytek dz. nr 783/10, 783/11

Mapa aktualna na dzień 09.05.2025 r.

Nie badano obciążeń służebnościami gruntowymi ujawnionymi w KW dla działek nr 783/10, 783/11.

Nie wyklucza się istnienia w terenie innych urządzeń podziemnych, które nie zostały zinwentaryzowane powykonawczo i dokumentacja nie została przekazana do państwowego zasobu geodezyjnego i kartograficznego.

Granice działki nr 783/10 z działkami sąsiednimi nr 783/9, 783/11 spełniają obowiązujące standardy techniczne.

Granica działki nr 783/11 z działką nr 777/6 nie spełnia obowiązujących standardów technicznych.

Mielec, dn. 09.05.2025 r.

Sporządził: Piotr Wolanin

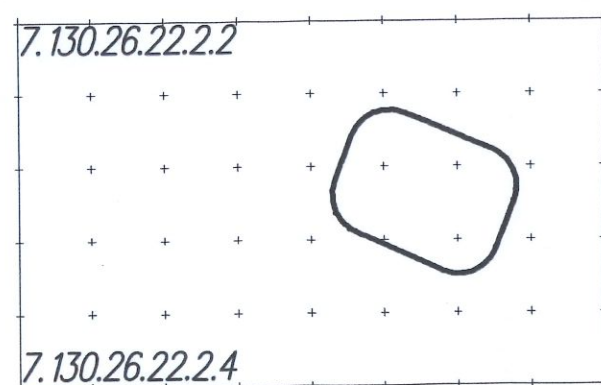
Kierownik robót: Piotr Klara nr upr. nr 16440 w zakresie 1,2.

Poświadczam, że niniejszy dokument został opracowany w wyniku prac geodezyjnych i kartograficznych, których rezultaty zawiera operat techniczny pozytywnie zweryfikowany. Jednocześnie informuję, że jestem świadomy odpowiedzialności karnej za złożenie fałszywego oświadczenia	
Identyfikator zgłoszonej pracy geodezyjnej	GK.P.6642.1.721.2025
Identyfikator ewidencyjny materiału zasobu	P.1806.2025.736
Organ służby geodezyjnej, który otrzymał zgłoszenie	STAROSTA KOLBUSZOWSKI
Wykonawca prac geodezyjnych	PWGN Sp. z o.o.
Nr oraz data sporządzenia dokumentu zawierającego wynik pozytywnej weryfikacji	GK.P.6642.1.721.2025_1, dn. 15.05.2025 r.
Imię i nazwisko oraz nr uprawnień zawodowych kierownika prac	Piotr Klara upr. nr 16440 w zakresie 1 i 2

PIOTR  
STANISŁAW  
KLARA

Elektronicznie  
podpisany przez PIOTR  
STANISŁAW KLARA  
Data: 2025.05.15  
13:25:39 +02'00'

ORIENTACJA



X=5570850.00  
Y=7543000.00

## LEGENDA ELEKTRYCZNA

- PROJ. TRASA ZASILANIA: OŚWIETLENIA BOISKA KABELM YKY 3x6mm<sup>2</sup>
- BUDYNKU GOSPODARCZEGO KABELM YKY 5x6mm<sup>2</sup> PROWADZONYCH W
- W RURZE OCHRONNEJ AROT DVR FI 75

S1 - SŁUP OŚWIETLENIOWY M-12 H=12M Z DWOMA NAŚWIETLACZAMI LED P=200W  
STRUMIEŃ 29249 LM IP-66 IK-09

TOZ - PROJEKTOWANA TABLICA ROZDZIELCZA OŚWIETLENIA BOISKA  
WYKONANA W II KLASIE OCHRONNOŚCI IP-55 MONTOWANA  
NA BUDYNKU SZKOŁY

T1 - PROJEKTOWANA TABLICA ROZDZIELCZA BUDYNKU GOSPODARCZEGO  
WYKONANA W II KLASIE OCHRONNOŚCI IP-55 MONTOWANA

UWAGA:

KĄDZY NAŚWIETLACZ LED MONTOWANY NA SŁUPIE POWINIEN BYĆ ZABEZPIECZONY  
WYŁĄCZNIKIEM NADMIAROWO PRĄDOWYM S301 C-6A

Projektowany gazociąg PE100 SDR11 dn63

\*G1 \*G2

Projektowane miejsca włączenia gdo gazociągu istniejącego

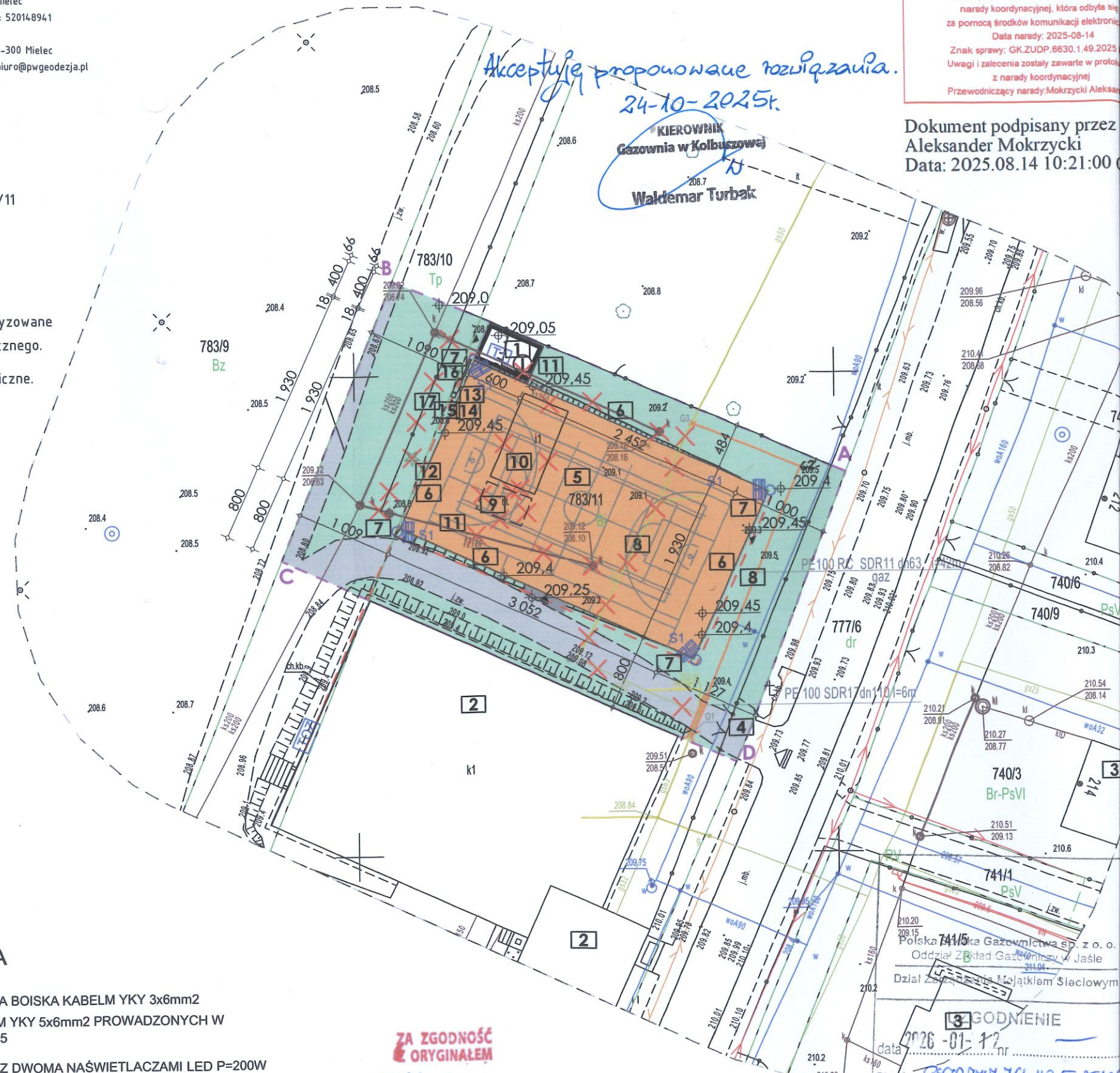
Starosta Kolbuszowski  
Niniejsza dokumentacja była przedmiotem  
nagrody koordynacyjnej, która odbyła się  
za pomocą środków komunikacji elektronicznej  
Data nagrody: 2025-08-14  
Znak sprawy: GK.ZUDP.6630.1.49.2025  
Uwagi i załączniki zostały zawarte w protokole  
z nagrody koordynacyjnej  
Przewodniczący nagrody: Mokrzycki Aleksander

Dokument podpisany przez  
Aleksander Mokrzycki  
Data: 2025.08.14 10:21:00

Akceptuję proponowane rozwiązanie.  
24-10-2025r.

KIEROWNIK  
Gazownia w Kolbuszowie

Waldemar Turbak



ZA ZGODNOŚĆ  
Z ORYGINAŁEM

mgr inż. arch. Grzegorz Pikor  
Up. nr MA/020/20, PK/006/POK/05; 108/99  
do projektowania bez ograniczeń w specjalności  
architektonicznej, do projektowania i kierowania  
robotami budowlanymi bez ograniczeń  
w specjalności konstrukcyjno-budowlanej

3 GODNIENIE

data 2026-01-12 nr 764.110.5.25/26

Pismo nr 2026-01-12

z dn. 2026-01-12

stanowi załącznik do dokumentacji

KIEROWNIK

Sekcja Ewidencji Majątku i Uzgodnień

Tomasz Petlak

Podpis uzgadniającego